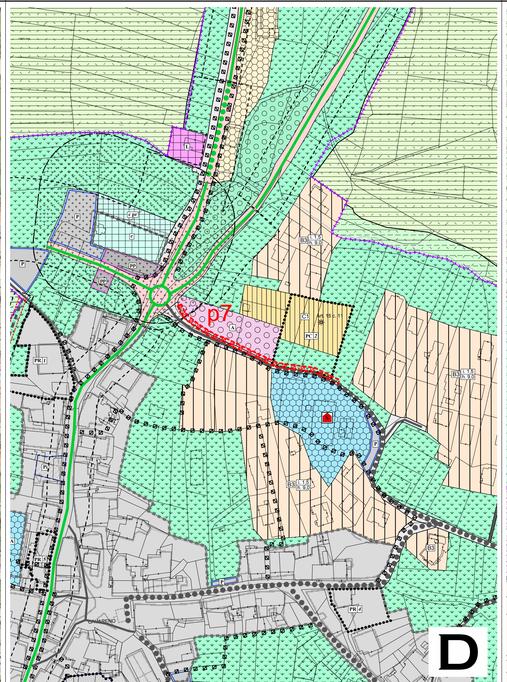

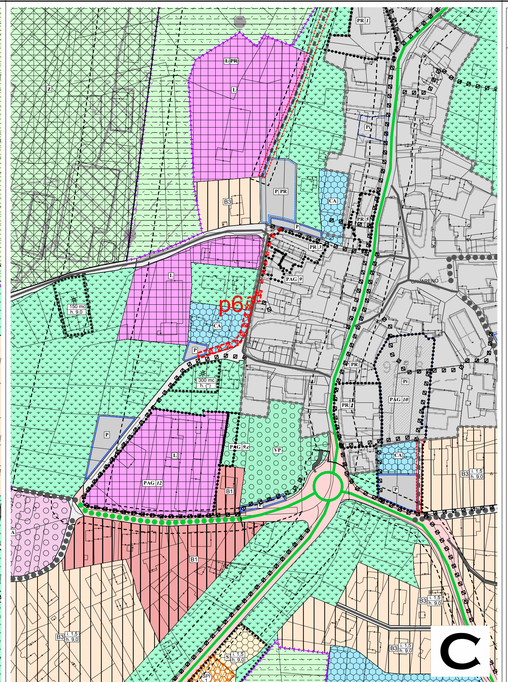

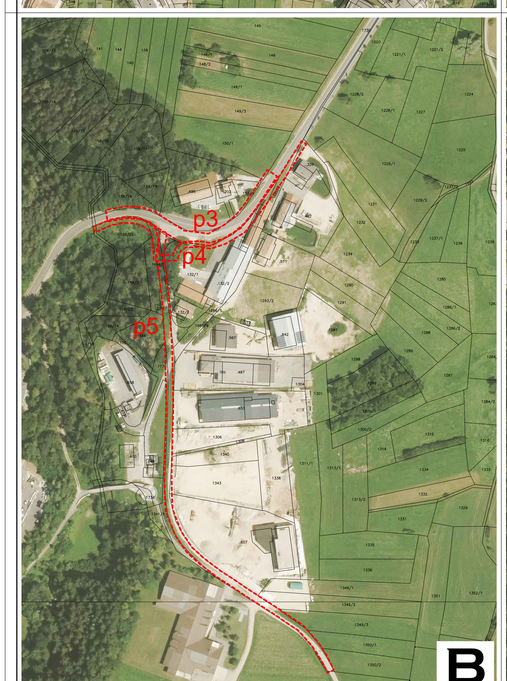



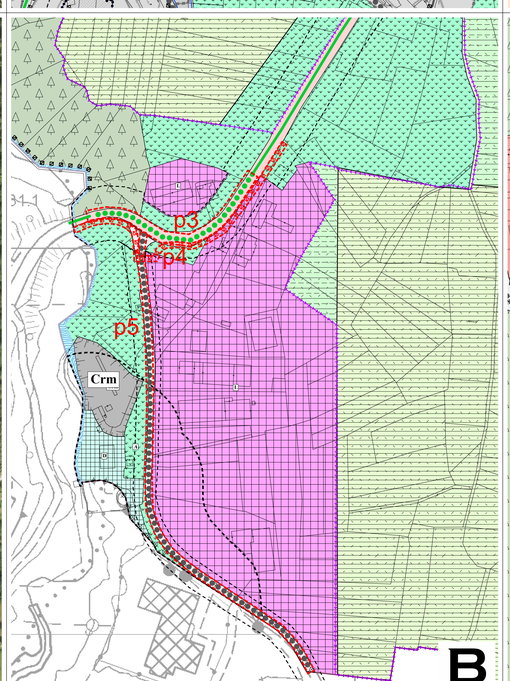

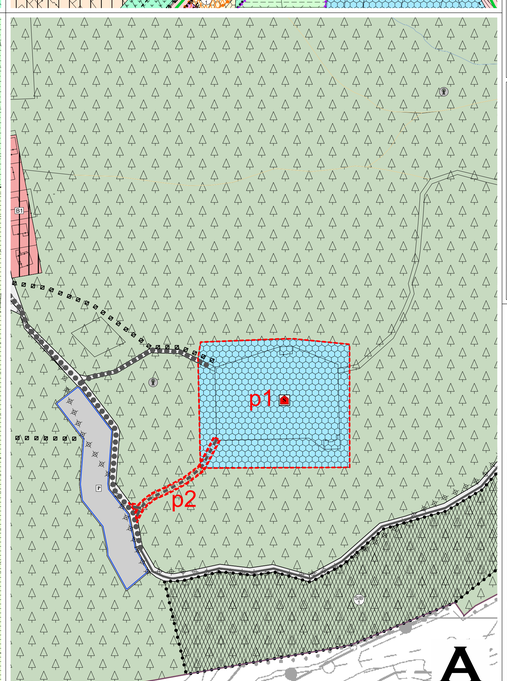

LEGENDA - Scala1:2.000

Sistema insediativo ed infrastrutturale

Codici Shape

Z403 — Confine comunale e supporto mappale

Malghet — Toponimi

ACQUE PUBBLICHE

Z102 — Fiumi

EDILIZIA STORICA

A101 — Insediamenti storici

ZONE RESIDENZIALI

B101 — Residenziali sature

B103 — Residenziali di completamento

C101 — Residenziali nuove
Principali indici di zona:
i = mc/mq
h = altezza massima

Z602 — Specifico riferimento normativo
puntuale Z601 e poligonale Z602

Ampliamento puntuale

ZONE PER ATTIVITA' TERZIARIE

D106 D107 — Area commerciale specializzata
D107 U.Pk di Progetto

D201 — Attrezzature ricettive alberghiere
i = mc/mq
h = altezza massima

D214 — Sosta camper

ZONE PER ATTIVITA' PRODUTTIVE ED ECONOMICHE SETTORIALI

D104 D105 — Zona artigianale di livello locale
D105 U.Pk di Progetto

Z602 — Discariche di inerti

L104 — Centro raccolta materiali

ZONE AGRICOLE, BOSCO E PASCOLO

E104 — Agricole di pregio

E109 — Agricole locali

E106 — Boschi

E107 — Pascoli

E203 — Azienda Zootecnica

ZONE PER ATTREZZATURE E SERVIZI PUBBLICI SOVRALOCALI

F101 F102 — Servizi Civili Amministrativi
F102 di Progetto

F109 F110 — Attrezzature sportive
F110 Pk di Progetto

ZONE PER ATTREZZATURE E SERVIZI PUBBLICI LOCALI

F301 F302 — Verde pubblico
F302 di Progetto

F305 — Parcheggi

F307 — Parcheggio interrato

F801 F802 — Servizi cimiteriali
F802 di Progetto

F805 — Depuratore

F806 — Impianti di radiodiffusione

ZONE PER SERVIZI PRIVATI

H101 — Verde privato

H103 — Parcheggi Privati

IMPIANTI SCIISTICI

D208 — Area sciabile e Sistema piste impianti

D209 — Area sciabile locale

STRUMENTI ATTUATIVI SUBORDINATI

Z501 — Piani attuativi a fini generali

Z502 — Piani attuativi a fini speciali

Z503 — Piani di Recupero

Z504 — Piani di Lottizzazione

Z509 — Progetto Convenzionato

AREE DI RISPETTO E TUTELA

G101 — Rispetto cimiteriale

G109 G110 — Rispetto depuratori
tipo A G109 (50 mt. dal fabbricato)
tipo B G110 (100 mt.)

Z602 — Prescrizioni "idrogeologiche"

Z604 — Siti Inquinati Bonificati

Z607 — Siti Potenzialmente Inquinati

Z317 — Riserva Locale

INFRASTRUTTURE E TRASPORTI

F409 F501 — *III^ Categoria esistente*

F411 F503 — III^ Cat. di progetto

F417 F601 — IV^ Categoria esistente

F419 F602 — *IV^ Cat. di potenziamento*

F415 F601 — Locale esistente

F416 F602 — Locale di potenziamento

F417 F603 — Locale progetto

G103 — Rispetto stradale
Rispetto ferroviario

F420 F446 — Ciclabili esistenti

F418 F447 — Pedonali esistenti

F419 — Pedonali di progetto

V100 — p1 — Varianti OOPP 5-2019

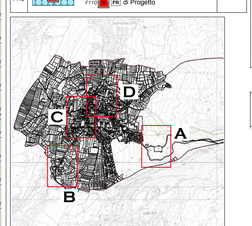

Comune di Cavareno

Provincia autonoma di Trento

Piano Regolatore Generale
Sistema Insediativo

Variante 5-2019 per Opera Pubblica

Estratti PRG con Numerazione e Ortofoto

TAVOLA	SCALA	DATA
P.2	1:2.000	OTTOBRE 2019 Adozione preliminare

N

architetto urbanista
dott. arch. REMO ZULBERTI
Pp.zza Principale, 84 (Cimego) - 38083 Borgo Chiese (TN)
e-mail: remozulberti@hotmail.com

Ordine degli Architetti Pianificatori Paesaggisti e Conservatori della Provincia di Trento
Dott. Architetto
REMO ZULBERTI
692 sez. A , ARCHITETTURA